



**Comune di Gragnano Trebbiense**  
 Provincia di Piacenza

# VARIANTE P.A.E. 2021

Piano delle Attività Estrattive

**Progetto:**  
 studio Lusignani  
 via Arata 18-20, 29122 Piacenza  
 tel. e fax 0523.454120  
 e.mail: glusig@tin.it

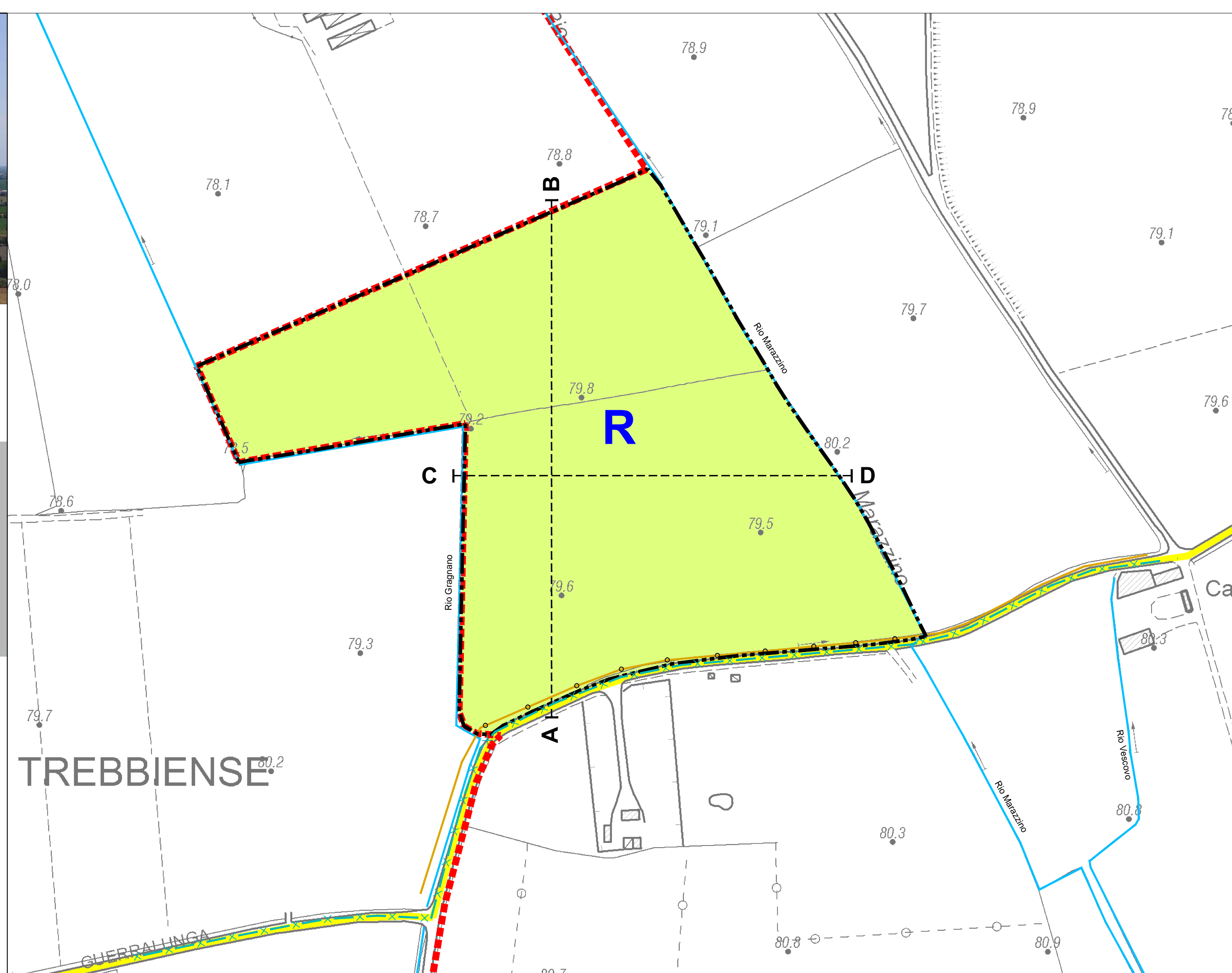
## Tavola P01.6

Comparto Estrattivo "R" - Sistemazione finale

Novembre 2021

scala 1:2.000

I diritti di proprietà, diffusione e riproduzione sono riservati in conformità alle leggi vigenti.



**LEGENDA:**

Comparto estrattivo "R"

Traccia di sezione

**Infrastrutture esistenti:**

Tracciato acquedotto comunale (tratto da PSC Tavola QC2.5.3)

Tracciato aereo linea telefonica

Strada Comunale della Guerralunga

**Sistemazione finale:**

Aree agricole con inserimento di elementi lineari (siepi e filari)

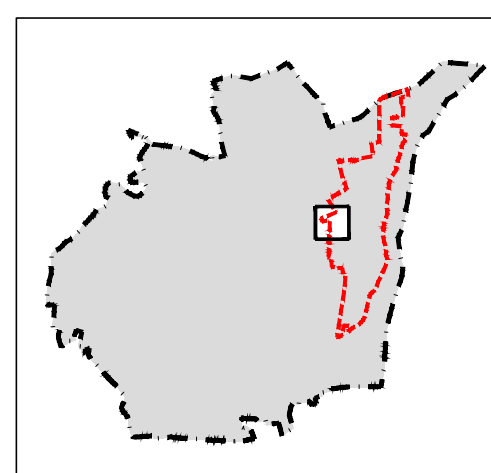
**Idrografia ed elementi naturali:**

Canali Consorzio di Bonifica di Piacenza

**Ulteriori elementi:**

Polo PIAE n°10 "I Sassoni"

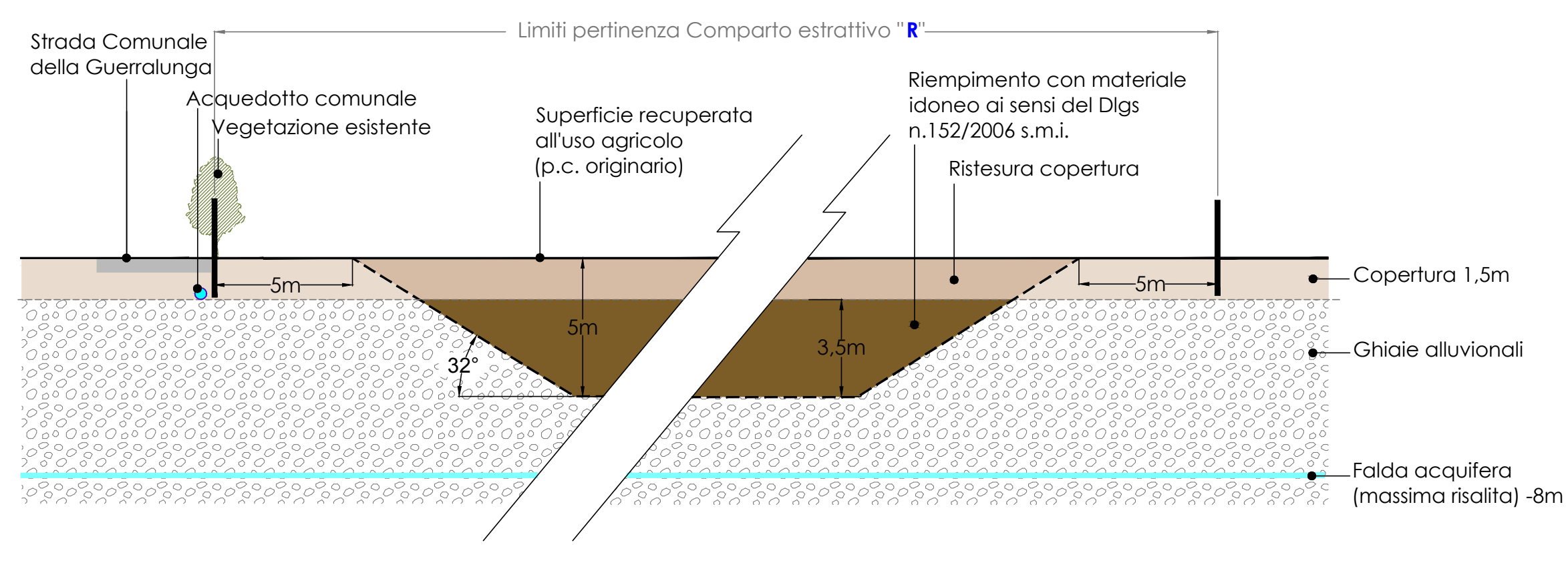
Base Cartografica CTR DBTR 2013



**Comparto estrattivo "R" - Tabella riassuntiva sistemazione finale**

Tipologia di recupero morfologico	Riempimento a p.c.
Destinazione finale	Agricola
Superficie totale:	7,4 Ha
Parco Regionale del Trebbia:	No
Recuperi naturalistici:	Recupero naturalistico in ottemperanza a quanto previsto dagli Artt. 25 e 26 delle NTA ed ex allegato 6 delle NTA del PIAE 2011

**Sezione dimostrativa A-B**



**Sezione dimostrativa C-D**

